






Souřadnicový systém: S-JTSK


Výškový systém: Bpv



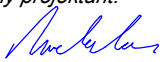
Přehled verzí přílohy				
Číslo	Datum	Popis změny	Jméno	Podpis
01	04.09.2021	Definitivní odevzdání dokumentace	Melichar	
P1	04.05.2021	Odevzdání dokumentace k připomínkám	Melichar	
-	-	-	-	

Zadavatel: Správa železnic, státní organizace Dlážděná 1003/7, Praha 1 - Nové Město 110 00 Správa železnic, Stavební správa západ Sokolovská 278/1955, Praha 9 190 00	
--	---

Zhotovitel: PROJEKT servis spol. s r.o. U Elektry 830/2b, Praha 9 - Hloubětín 198 00 IČ: 49823141 tel.: 281 090 860 www.projekt-servis.cz firma@projekt-servis.cz	
---	---

Hlavní inženýr projektu:  Ing. Stanislav Melichar	Zástupce hlavního inženýra projektu:  Ing. Martin Koudelka
---	--

Zpracovatel části: PROJEKT servis spol. s r.o. U Elektry 830/2b, Praha 9 - Hloubětín 198 00 IČ: 49823141 tel.: 281 090 860 www.projekt-servis.cz firma@projekt-servis.cz	
--	---

Vypracoval:  Ing. Radek Tůma	Kontroloval:  Ing. Stanislav Melichar	Odpovědný projektant:  Ing. Stanislav Melichar
--	---	--

KRAJ: PLZEŇSKÝ	OKRES: PLZEŇ - MĚSTO	OÚ: PLZEŇ
----------------	----------------------	-----------

Název akce: Rekonstrukce zpevněných ploch v okolí objektu OŘ Plzeň Sušická ul.
--

Část: D.2.1.8 POZEMNÍ KOMUNIKACE SO 31-01 - Zpevněné plochy před budovou	Číslo zakázky: ZAK-2020-44 <table border="1"><tr><td>Stupeň:</td><td>DUSP</td></tr><tr><td>Datum:</td><td>07/2021</td></tr><tr><td>Měřítko:</td><td>-</td></tr><tr><td>Formát:</td><td>A4</td></tr></table> <table border="1"><tr><td>Verze:</td><td>Část:</td><td>Č. přílohy:</td></tr><tr><td>01</td><td>D.2.1.8.1</td><td>7</td></tr></table>	Stupeň:	DUSP	Datum:	07/2021	Měřítko:	-	Formát:	A4	Verze:	Část:	Č. přílohy:	01	D.2.1.8.1	7
Stupeň:	DUSP														
Datum:	07/2021														
Měřítko:	-														
Formát:	A4														
Verze:	Část:	Č. přílohy:													
01	D.2.1.8.1	7													

Příloha: SEZNAM SOUŘADNIC

Rekonstrukce zpevněných ploch v okolí objektu OŘ Plzeň Sušická ul.

SO 31-01 Zpevněné plochy před budovou OŘ Plzeň

Seznam souřadnic vytyčovacích bodů

Souřadnicový systém S-JTSK			Výškový systém Bpv	
číslo bodu	Y	X	Z	poznámka (poznámka)
200	820471,066	1071497,433	332,410	Hrana komunikace
201	820471,063	1071490,730	332,270	Hrana komunikace
202	820465,684	1071491,250	332,290	Hrana komunikace
203	820464,759	1071493,981	332,320	Hrana komunikace
204	820464,874	1071496,697	332,340	Hrana komunikace
205	820465,102	1071502,119	332,44/332,56	Hrana parkovací plochy
206	820425,621	1071527,185	332,86/332,98	Hrana parkovací plochy
207	820425,466	1071523,493	332,79/332,91	Hrana parkovací plochy
208	820423,931	1071522,691	332,78/332,90	Hrana komunikace
209	820423,250	1071523,123	332,78/332,90	Hrana komunikace
210	820422,309	1071527,236	332,84/332,96	Hrana komunikace
211	820423,872	1071529,758	332,87/332,99	Hrana komunikace
212	820432,559	1071531,405	332,830	Hrana komunikace
213	820433,605	1071530,625	332,820	Hrana komunikace
214	820422,805	1071537,499	332,970	Hrana komunikace
215	820423,116	1071536,129	332,980	Hrana komunikace
216	820418,912	1071529,349	332,92/333,04	Hrana komunikace
217	820420,952	1071520,436	332,86/332,98	Hrana komunikace
218	820421,973	1071519,788	332,84/332,96	Hrana parkovací plochy
219	820422,432	1071518,842	332,84/332,96	Hrana parkovací plochy
220	820422,267	1071517,232	332,87/332,99	Hrana parkovací plochy
221	820456,553	1071495,471	332,41/332,53	Hrana parkovací plochy
222	820457,935	1071496,302	332,39/332,51	Hrana parkovací plochy
223	820459,065	1071496,239	332,44/332,56	Hrana komunikace
224	820461,334	1071492,736	332,40/332,52	Hrana komunikace
225	820458,986	1071496,289	332,44/332,56	Hrana komunikace
226	820463,401	1071488,561	332,36/332,48	Hrana komunikace
227	820463,346	1071482,905	332,430	Hrana komunikace
228	820467,452	1071486,931	332,330	ZÚ Komunikace parkoviště
229	820464,651	1071489,786	332,320	TK1 Komunikace parkoviště
230	820463,066	1071492,987	332,360	KK Komunikace parkoviště
231	820460,003	1071497,716	332,410	KT1 Komunikace parkoviště
232	820458,689	1071498,550	332,420	Osa komunikace parkoviště
233	820422,310	1071521,647	332,810	TK2 Komunikace parkoviště
234	820420,741	1071528,503	332,880	KT2 Komunikace parkoviště
235	820425,582	1071536,311	332,960	KÚ Komunikace parkoviště
240	820409,606	1071524,382	333,120	ZÚ Chodník
241	820409,212	1071523,744	333,14/333,20	Hrana chodníku
242	820409,958	1071524,952	333,100	Hrana chodníku
243	820454,691	1071495,759	332,640	TK Chodníku
244	820454,497	1071494,993	332,64/332,70	KT Chodníku
245	820456,407	1071495,386	332,610	Hrana chodníku
246	820455,006	1071494,390	332,580	Hrana chodníku

Rekonstrukce zpevněných ploch v okolí objektu OŘ Plzeň Sušická ul.

SO 31-01 Zpevněné plochy před budovou OŘ Plzeň

Seznam souřadnic vytyčovacích bodů

Souřadnicový systém S-JTSK			Výškový systém Bpv	
číslo bodu	Y	X	Z	poznámka (poznámka)
247	820443,179	1071476,631	332,27/332,31	Hrana chodníku
248	820444,414	1071475,929	332,210	KÚ Chodník
249	820443,834	1071476,264	331,230	Hrana chodníku
250	820467,493	1071490,017	-	Odvodňovací žlab
251	820467,882	1071489,909	-	Odvodňovací žlab
252	820464,365	1071486,950	-	Odvodňovací žlab
253	820464,465	1071486,558	-	Odvodňovací žlab
254	820456,121	1071488,673	-	Odvodnění
255	820454,662	1071486,857	-	Odvodnění
256	820455,637	1071486,075	-	Odvodnění
257	820453,687	1071487,639	-	Odvodnění
258	820451,259	1071484,613	-	Odvodnění
259	820453,209	1071483,049	-	Odvodnění
260	820451,291	1071482,664	-	Odvodnění
261	820444,425	1071474,120	-	Odvodnění